





STAN PRAWNY NIERUCHOMOŚCI:

- | | |
|---|---|
|  | Granice działek pasa drogowego drogi gminnej |
|  | Działki pasa drogowego drogi gminnej objęte inwestycją |
|  | Granice działek pasa drogowego drogi powiatowej |
|  | Działki pasa drogowego drogi powiatowej objęte inwestycją |

Projektowana oś jezdni

- | | |
|--|---|
| | Projektowana krawędź: jedni o now. bitumicznej |
| | Projektowana nawierzchnia: jedni bitumicznej |
| | Projektowana nawierzchnia poboczy z kruszywa naturalnego fr. 0/31,5 |
| | Projektowana krawędź poboczy z kruszywa naturalnego |
| | Projektowana nawierzchnia zjazdów z kruszywa łamanego fr. 0/31,5 |
| | Istniejąca nawierzchnia z betonu asfaltowego |

Projekt został opracowany na mapie numerycznej (wektorowej), której treść jest zgodna z mapą do celów projektowych wydaną przez Główny Urząd Dokumentacji Geodezyjno - Kartograficznej w Ostrółę, zarejestrowanej pod numerem indyfikacji ewidencyjnej P.1415.2018.439 z dnia 13.02.2018r. stanowiącej załącznik do projektu.

Jednostka projektująca:	"DIM Projekt" P.P.W. Drogi i Mostów Leszek Chmielewski 07-410 Ostrołęka ul. J.Wysockiego 20 kom. 0608-35-88-77 NIP 756-146-34-34 Regon 550744766		
	Brzanka:	Drogowa	
Investor:	Wojt Gminy Kadzidło ul. Targowa 4 07-420 Kadzidło	Stadium:	P.B.
Nazwa obiektu:	Droga gminna klasy D (dojazdowa)	Skala:	1:500
Lokalizacja:	Droga gminna zlokalizowanej na dz. nr 555 w msc. Gleba wraz z włączeniem do DP nr 2533W Chudek - Gleba - Kierzek - Zawady		
Temat:	"Przebudowa drogi w Glebie"		
Nazwa rysunku:	Projekt zagospodarowania terenu		
Funkcja	Imię i nazwisko	ZESPÓŁ PROJEKTOWY	
projektant <i>branka angowa</i>	mgr inż. Leszek Chmielewski	Nr uprawnień	Podpis
		6694/Os MAZ/BD/6629/03	
			Rys. nr: 1 2
			marzec 2018 r.

